

NOUVEL AN au cœur de l'Alsace traditionnelle

FRANCE - ALSACE VOSGES JURA



Au départ de votre hôtel 3* familial situé en bordure de la belle cité médiévale de Turckheim, une découverte au cœur de l'Alsace traditionnelle, entre châteaux forts, villages fortifiés, vignobles, sans oublier la gastronomie régionale. Nous partons à l'assaut de l'imposante forteresse médiévale du Hohlandsbourg, et nous découvrons tout au long des sentiers de vignes les villages médiévaux de Niedermorschwihr, Katzenthal, Ammerschwihir et Kaysersberg... Le 31 à minuit, nous nous joignons au Veilleur de Nuit qui effectue sa ronde autour des anciens remparts pour présenter la bonne année à tous les habitants de la cité du Brand. Une véritable plongée dans l'Histoire !



4 jours / 3 nuits
2,5 jours de marche



6 à 15 personnes



En étoile



★★



Hôtel



Code : 1048

LES POINTS FORTS :

- La cité médiévale de Turckheim
- Le tour des remparts fait avec le dernier veilleur de nuit de France
- Les randos chargées d'Histoire, entre vues panoramiques et vignobles



PROGRAMME JOUR PAR JOUR

JOUR 1 : TURCKHEIM

Accueil vers 18h à l'hôtel à Turckheim.


Cette belle cité médiévale entourée d'une enceinte est située sur la Route des Vins aux portes de la Vallée de Munster. Elle est réputée pour son riche centre historique, la qualité de ses vins et la figure emblématique du Veilleur de Nuit. Il arpente les ruelles pour raconter les histoires féériques.

Installation pour 3 nuits. Présentation du séjour par l'accompagnateur et repas.

JOUR 2 : BOUCLE AUTOUR DE TURCKHEIM

La forteresse médiévale du Hohlandsbourg en boucle depuis Turckheim > Château de Pflixbourg (454m) > Château du Hohlandsbourg (645 m) > Turckheim

Superbe randonnée en boucle à travers une vaste forêt de châtaigniers, à la conquête du Château de Pflixbourg construit en 1212 qui, du haut de ses 454 mètres, domine l'entrée de la Vallée de Munster, puis de l'imposant Château médiéval du Hohlandsbourg. Construit en 1279 par Siegfried de Gundolsheim, prévôt de la ville de Colmar, ce château de garnison, gardien de la vallée, était le siège d'une seigneurie des Habsbourg. Il a été récemment restauré et offre un magnifique panorama à 360° sur la plaine d'Alsace et le massif vosgien. Par temps clair, il est possible d'apercevoir la pointe de la cathédrale de Strasbourg et les Alpes Bernoises. Retour à Turckheim.


 4h30 de marche, +450m/-450m de dénivelée

JOUR 3 : TURCKHEIM - KAYSERSBERG

De Turckheim à Kaysersberg, une itinérance à travers vignobles, châteaux et villages médiévaux

Par des sentiers au milieu des vignes, nous atteignons Niedermorschwihr qui possède une curiosité architecturale, le clocher vrillé (tors) de son église (cas unique en Alsace), la citée de Katzenthal réputée pour son célèbre grand cru Wineck Schlossberg et dominée par le château du Wineck, et Ammerschwihir réputée pour ses grands vins et tout particulièrement pour le Kaefferkopf. Découverte ensuite du village médiéval de Kaysersberg (244m) et son château impérial édifié vers 1200 (maison natale du docteur Albert Schweitzer, église romane Sainte-Croix). Temps libre pour profiter du village à sa guise.


Transfert privé à Turckheim (environ 20min). Réveillon dans un restaurant de Turckheim.

 4h30 de marche, +330m/-270m de dénivelée

JOUR 4 : SENTIER DES TOITS A TURCKHEIM

La cité médiévale de Turckheim (235m)

Cette dernière matinée sera consacrée à la visite de Turckheim et de son vignoble. Le temps d'une balade sur le « Sentier des Toits » vous découvrez, au départ de la Porte de Munster, les fortifications de la ville en longeant les remparts jusqu'à la Porte du Brand. En prenant de la hauteur, nous avons une vue sur les toits de Turckheim. Nous nous laissons ensuite guider par le dragon sur le « Sentier du Dragon » et comme les vigneron d'autrefois nous passons la Porte du Brand pour partir à la découverte du vignoble de Turckheim et de ses différents terroirs. Dernier repas du midi convivial autour d'une tarte flambée dans un restaurant du village situé à côté de la Porte de France. Fin du séjour vers 14h30 à Turckheim.

 2h de marche, +150m de dénivelée

IMPORTANT ITINÉRAIRE :

- Les durées de nos randonnées sont données à titre indicatif. Elles peuvent varier en fonction de plusieurs éléments lors du déroulé de notre séjour (niveau des participants, météo, état du terrain, etc...). Les durées de transfert peuvent aussi fluctuer en fonction des conditions climatiques et de l'état des routes.
- Le programme a été établi selon les derniers éléments connus lors de sa rédaction et peut être sujet à des modifications dans un souci de qualité. De plus, des situations indépendantes de notre volonté peuvent modifier le déroulement de votre séjour (météo, routes coupées, vols annulés ou retardés, grèves, fêtes locales...). Nos guides feront de leur mieux pour s'adapter à ces aléas, avec leur expérience et leur professionnalisme. Votre satisfaction et votre sécurité sont les éléments qui prédominent dans ces décisions de modification.
- En cas de nombre insuffisant de participants, nous pouvons être amenés à annuler un séjour jusqu'à 3 semaines avant le départ. Nous anticipons au maximum cette prise de décision, parfois à 5-6 semaines de votre départ, afin de vous permettre de vous organiser au mieux. Si vous vous rendez au point de RV du séjour en transport en commun, nous vous recommandons d'éviter les tarifs non modifiables - non remboursables tant que le départ n'est pas confirmé, ou de prévoir une assurance annulation auprès des compagnies de transport.

NUITS SUPPLÉMENTAIRES :

Nuits supplémentaires à Turckheim : 70€ par personne en chambre de 2, et 130€ en chambre individuelle (tarifs à titre indicatif, pouvant être réajustés en fonction des hôtels et des types de chambres disponibles au moment de votre réservation).

PERSONNALISER SON VOYAGE :

D'autres séjours existent dans cette même région :

[NOUVEL AN - Alsace, féerie au pied du Château du Haut Koenigsbourg](#)

[NOUVEL AN - Au Lac Blanc](#)

FICHE PRATIQUE

NIVEAU PHYSIQUE :

- Marcheur Régulier

Pour marcheur motivé, en forme, pratiquant une activité physique variée et régulière.

Le dénivelé moyen à la montée est de 300 à 400m environ par jour. Vous marcherez en moyenne de 4 heures par jour, alternant visites et marche. L'altitude maximale atteinte est 645m (Château du Hohlandsbourg).

NIVEAU TECHNIQUE :

Pas de difficulté technique particulière.



ENCADREMENT :

Un accompagnateur en montagne qualifié, connaissant bien l'Alsace et ayant l'expérience de la vie de groupe, assure l'encadrement et le commentaire des régions traversées.

HÉBERGEMENT :

L'hébergement se fait en pension complète (pique-nique le midi) en hôtel 3* familial. Les inscriptions individuelles sont regroupées en chambre de 2 personnes sauf si vous demandez le supplément chambre individuelle.

TRANSPORT DES BAGAGES :

Séjour en étoile donc pas de transfert de bagages. Transfert taxi le Jour 3 entre Kaysersberg et Turckheim.

GROUPE :

De 6 à 15 participants.

RENDEZ-VOUS :

Vers 18h à l'hôtel à Turckheim (Haut-Rhin-68 - les coordonnées vous seront fournies à l'inscription). En cas d'arrivée tardive, vous pourrez appeler notre accompagnateur pour qu'il prévienne le cuisinier si possible de vous préparer votre dîner, et s'assurer que la réception de l'hôtel soit bien ouverte à votre arrivée. Pour les arrivées en voiture, consulter la rubrique Parking de notre fiche technique. Pour les arrivées en train, vous pouvez consulter la rubrique « Moyens d'accès / Train » de notre fiche technique.

DISPERSION :

Vers 14h30 à Turckheim.

MOYENS D'ACCÈS :



EN VOITURE

Turckheim (Haut-Rhin - 68) est situé sur la D10 (Route des Vins d'Alsace) à environ 7km (15mn) à l'ouest de Colmar. Itinéraire : www.google.fr/maps

➤ COVOITURAGE

De nombreuses personnes, se rendant au départ de nos randonnées par leurs propres moyens, se rendent compte, une fois arrivée sur place, qu'elles auraient pu faire le voyage ensemble. Il nous est très difficile d'organiser par nous même le covoiturage ne disposant pas toujours des coordonnées de tous les participants et ne connaissant pas leur mode d'accès au point de rendez-vous. De plus, la loi nous interdit la divulgation des coordonnées de nos clients et nous pouvons difficilement jouer le rôle d'intermédiaire. Cependant, soucieux de vous faciliter vos déplacements mais aussi de nous inscrire dans une démarche responsable et respectueuse de la planète, nous vous incitons à consulter les sites suivants qui organisent le covoiturage :

www.covoiturage.fr ou www.covoiturage.com ou www.easycovoiturage.com, etc.



PARKING

Il y a un parking public gratuit à 500m de votre hôtel.



EN TRAIN

Gare SNCF de Turckheim via la gare SNCF de Colmar.

Horaires auprès de la SNCF : www.sncf-connect.com ou par téléphone : 36 35

L'hôtel se trouve à 500m de la gare SNCF de Turckheim.



EN AVION

➤ Aéroport de Mulhouse-Bâle à 45 minutes.
Information : www.euroairport.com/fr/

➤ Aéroport de Strasbourg à 55 minutes.
Information : www.strasbourg.aeroport.fr/

DATES ET PRIX

INFORMATIONS DATES ET PRIX :

Pour plus de détails concernant les Privilèges Chemins du Sud, et pour les villes et dates des Salons, vous pouvez consulter notre page : www.cheminsdusud.com/remises-privileges

Privilèges Chemins du Sud : remise fidélité -3%

Afin de vous remercier de votre fidélité, nous vous accordons une remise de 3%, appliquée dès votre 3ème séjour (les inscriptions faites via une autre agence comptent aussi!).

Cette remise vous sera attribuée systématiquement pour tous les séjours suivants, et sans durée de validité imposée. Elle est appliquée rétroactivement si elle a été oubliée sur un séjour réservé !

Remise FFRandonnée – remise -5%

Afin d'encourager le développement de la randonnée sur notre territoire et la protection de l'environnement, Chemins du Sud offre une remise de 5% sur tous nos séjours, à tous les adhérents licenciés de la Fédération Française de la Randonnée.

Remise Salons – remise -5%

Chemins du Sud a un stand sur plusieurs salons du Tourisme en France et en Belgique. Réduction de 5% accordée sur tous nos séjours, pour toute personne nous rendant visite à notre stand. Utilisation de cette remise une fois par Salon, sans obligation d'achat sur place : pas de durée limitée pour l'utiliser.

Remise Groupes constitués – remise -8% à -15%

La réduction varie selon le nombre de participants. Que ce soit en formule Liberté ou avec un de nos accompagnateurs, partez entre amis ou avec votre club de randonnée, en groupe privatisé, à la date de votre choix.

NOTRE PRIX COMPREND :

- L'hébergement en pension complète
- Le repas spécial du réveillon
- L'encadrement par un Accompagnateur en Montagne
- Les transferts tels que prévus au programme
- Les taxes de séjour
- Les frais d'organisation

NOTRE PRIX NE COMPREND PAS :

- Les boissons et dépenses personnelles
- L'assurance annulation et/ou assistance
- Votre transport aller/retour jusqu'au lieu de rendez-vous et de dispersion
- Les déplacements supplémentaires liés à une modification du programme pour raisons météorologiques
- Les frais d'inscription éventuels
- Le supplément chambre individuelle
- D'une manière générale, tout ce qui n'est pas indiqué dans "Le prix comprend".

FRAIS D'INSCRIPTION :

Les frais d'inscription sont des frais administratifs. Ils sont applicables à chaque personne inscrite.

- Pour toute inscription à plus de 90 jours du départ : pas de frais d'inscription.
- Pour toute inscription à partir de 90 jours du départ : 15€/personne.

EN OPTION :

Supplément chambre individuelle (sous réserve de disponibilité) : 220€

**ÉQUIPEMENT CONSEILLÉ****BAGAGES :**

✓ 1 sac de voyage par personne (ou valise à roulettes). Un bagage trop volumineux est à proscrire car poserait des soucis d'encombrement du bus ou d'organisation logistique.

✓ 1 sac à dos de 35-40 litres environ à armatures souples avec ceinture ventrale et un dos bien aéré pour votre confort (pour porter vos affaires personnelles de la journée : appareil photo, pique-nique du déjeuner, gourde, vivres de course, veste coupe-vent, pull, vêtement de pluie...). Ce bagage est placé généralement en cabine lors de vos transports aériens éventuels (10kg maximum par personne, habituellement).

Sur les séjours itinérants ou semi-itinérants, il est demandé de limiter également le poids à 10-12kg, car l'accès malaisé à certains hébergements pourrait compromettre la livraison des bagages. Nous vous invitons également à éviter d'y laisser des objets fragiles et/ou de valeur.



VÊTEMENTS :

Pour le haut du corps, le principe des 3 couches permet de gérer quasiment toutes les situations :

- ✓ une couche légère et respirante
- ✓ une couche chaude
- ✓ une couche imperméable et respirante.

En marchant, par beau temps calme, le sous-pull peut suffire. Par temps de pluie ou vent, il suffit de rajouter cette veste imperméable. Par grands froids ou lors des pauses, la veste polaire est un complément indispensable.

Prévoir des vêtements qui sèchent rapidement et donc éviter le coton. Préférez les fibres synthétiques qui permettent de rester au sec et au chaud aussi longtemps que possible.

Pensez à vous couvrir avant d'avoir froid, mais surtout à vous découvrir avant d'avoir trop chaud. La sueur est l'ennemi du randonneur, car elle humidifie les vêtements qui sont rapidement glacés lors des pauses. Ainsi, il est très rare d'effectuer une ascension vêtue d'une veste polaire.

La liste complète et idéale : (à adapter néanmoins suivant la randonnée et la saison, et en fonction de vos habitudes)

- ✓ 1 chapeau de soleil ou casquette, ou foulard
- ✓ 1 bonnet ou bandeau en polaire et/ou un tour de cou
- ✓ 1 paire de gants légers
- ✓ Tee-shirts manches courtes en matière respirante de préférence (1 pour 2 jours de marche).
- ✓ 1 sous-pull à manches longues en matière respirante ou une chemise (parfois, les sommets sont ventés et une petite épaisseur est la bienvenue pendant la pause déjeuner),
- ✓ 1 veste chaude type polaire (voire déperlante) ou type chaude et compressible)
- ✓ 1 veste coupe-vent imperméable et respirante avec capuche
- ✓ 1 cape de pluie éventuelle et/ou sursac
- ✓ 1 pantalon de randonnée solide, ample, confortable, déperlant
- ✓ 1 surpantalon imperméable et respirant
- ✓ Chaussettes de marche (1 paire pour 2 jours de marche). Privilégier la laine ou les chaussettes spécifiques randonnée type bouclette" qui vous éviteront l'échauffement prématuré des pieds
- ✓ 1 paire de chaussures de randonnée tenant bien la cheville et imperméables, avec semelle qui accroche bien au relief et résistante à l'abrasion. Pensez à tester auparavant les chaussures neuves et celles inutilisées depuis longtemps.
- ✓ ou si vous êtes habitués, une paire de chaussures basses type trail, notamment pour les séjours été.
- ✓ 1 pantalon confortable pour le soir
- ✓ 1 paire de chaussures de détente légères pour le soir, type baskets, permettant aussi d'être utilisées pour les visites ou balades en ville.



MATÉRIEL :

POUR LE PIQUE-NIQUE

- ✓ Couverts
- ✓ 1 boîte de conservation en plastique de 0,5 litre minimum (impératif même s'il peut arriver qu'elle ne serve pas)
- ✓ 1 gobelet plastique ou aluminium avec anse isolée pour éviter les brûlures avec les boissons chaudes
- ✓ 1 couteau de poche pliant (facultatif)
- ✓ 1 gourde isotherme ou aluminium de 1,5 litres minimum ou gourde souple (déconseillée en hiver) ou une gourde filtrante éventuellement. Surtout utile en hiver, si vous souhaitez, prendre une bouteille isotherme pour emporter thé, café... pendant la randonnée)

AUTRES

- ✓ 1 grand sac plastique à glisser dans votre sac à dos afin de protéger vos affaires des intempéries et/ou 1 sur-sac
- ✓ 1 pochette étanche avec : votre contrat d'assistance, vos papiers d'identité, carte vitale et tout autre document mentionné dans la rubrique formalités
- ✓ 1 parapluie solide et léger (facultatif mais très utile en cas de pluie, ou même de canicule)
- ✓ 1 paire de bâtons de marche télescopiques (selon vos habitudes ou le niveau technique des randonnées, se référer au paragraphe « Niveau Technique » de la fiche technique du séjour)
- ✓ 1 paire de lunettes de soleil de bonne qualité (protection niveau 3 ou 4) couvrant bien les côtés
- ✓ Crème solaire avec un bon indice de protection (30 minimum) et écran labial (le tout systématiquement dans le sac à dos)
- ✓ Trousse de toilette (brosse à dents, déodorant, etc...)
- ✓ Protections auditives en cire ou en mousse (contre les ronflements de voisinage ou autres nuisances sonores)
- ✓ Mouchoirs
- ✓ Papier toilette
- ✓ 1 frontale ou lampe de poche + couverture de survie : à mettre systématiquement dans le sac à dos, un retard imprévu suite à un incident peut subvenir même au cours d'une randonnée facile
- ✓ Des lunettes de rechange (si vous portez des lunettes de vue)
- ✓ Appareil photo, jumelles (facultatif)

PHARMACIE :

Le guide est équipé d'une pharmacie de premiers secours (non destinée à subvenir à vos besoins pour de petits aléas). Néanmoins, il n'est pas autorisé à administrer tout médicament à un participant sans prescription médicale ou accord médical des secours.

Prévenez le guide de toute maladie, traitement ou autre allergie qui pourraient compliquer une prise en charge médicale en cas d'incident, ou tout malaise éventuel qui pourrait vous arriver en cours de randonnée.

- ✓ Vos médicaments habituels
- ✓ Médicaments contre la douleur : paracétamol de préférence
- ✓ Médicaments contre les troubles digestifs (facultatif)
- ✓ Antistaminiques contre les piqûres d'insectes par exemple (facultatif)
- ✓ Pastilles contre le mal de gorge (facultatif)
- ✓ Bande adhésive élastique en 5 ou 8 cm de large x 2,5 m (facultatif)
- ✓ Jeux de pansements adhésifs + compresses désinfectantes
- ✓ Collyre (en cas de poussières ou irritation/sécheresse oculaire)
- ✓ Double peau pour protéger les ampoules aux pieds (facultatif)
- ✓ Pince à épiler (facultatif)
- ✓ Petits ciseaux (facultatif)
- ✓ Vitamine C (facultatif)
- ✓ Pince à écharde (facultatif)
- ✓ Gel hydroalcoolique antibactérien utile pour se laver/désinfecter les mains.



FORMALITÉS

FORMALITÉS :

➤ Durant le séjour, vous devez être en possession de votre carte d'identité en cours de validité ou passeport, de votre carte vitale, du numéro de contrat et numéro de téléphone de votre assurance personnelle (en cas de non souscription à notre assurance).

ASSURANCES :

A l'inscription, vous pouvez souscrire une assurance assistance rapatriement et/ou annulation qui s'ajoute au prix du séjour.

- Assurance annulation : 3% du montant du séjour (elle comprend le remboursement des sommes retenues en cas d'annulation avant votre départ).
 - Assurance assistance rapatriement : 2% du montant du séjour.
 - Assurance annulation - rapatriement : 4% du montant du séjour.
- Textes complets des assurances envoyés sur demande.



INFORMATIONS DESTINATION

BIBLIOGRAPHIE :

- Le Guide du Routard : Alsace - Vosges - Edition Hachette
- Le Guide Vert : Alsace - Lorraine - Edition Michelin
- Guides Région : Alsace - Edition Le Petit Futé
- Guide : Alsace - Edition Gallimard
- Les Tilleuls de Lautenbach - Jean Egen - Edition Stock

CARTOGRAPHIE :

- Carte IGN (Série bleue au 1 :25 000) n°3718 OT Colmar Kaysersberg
- Carte IGN (Série bleue au 1 :25 000) n°3716 ET Mont Saint Odile
- Carte IGN (Série bleue au 1 :25 000) n°3717 ET Sélestat Ribeauvillé



NOUS CONTACTER



Notre agence est ouverte du Lundi au Vendredi de 9h à 18h30, et le Samedi de 9h à 17h
En cas de problème de dernière minute, appelez :
au **04 90 09 06 06** ou sur notre téléphone d'urgence au **07 77 08 14 68 (7j/7 24h/24)**



infos@cheminsdusud.com



57 rue François Gernelle BP 155
84 120 PERTUIS

Notre agence est ouverte du Lundi au Vendredi de 9h à 18h30, et le Samedi de 9h à 17h



www.cheminsdusud.com

Dernière mise à jour : 09/08/2023