



Vercors, la perle des préalpes en liberté

FRANCE - DRÔME



Le Pays des Quatre Montagnes, à travers ses panoramas enchanteurs, ses paysages variés, ses alpages entretenus par des générations d'agriculteurs et son patrimoine culturel vous raconte l'histoire du Vercors et de ses habitants, les Vertacomoricoriens. « Qu'il fait bon vivre sur notre plateau ! » disent-ils tous à l'unanimité ! Nous vous l'offrons le temps d'un séjour avec une sélection de ses meilleurs atouts : des randonnées pour se ressourcer au grand air, un accueil simple et chaleureux dans des hébergements à taille humaine, sans oublier des belles tables pour ravir vos papilles le soir venu. Le Parc Naturel régional du Vercors est un espace unique, c'est « La Perle des Préalpes ». Une nature préservée à déguster sans modération !



6 à 7 jours / 5 à 6 nuits
6 à 7 jours de randonnée



1 à 15 personnes



Itinérant



★★



Gîte - Hôtel -
Chambres d'hôtes



Code : 643

LES POINTS FORTS :

- Une pause bien-être dans un gîte disposant d'un SPA et d'un sauna insolite
- Parcours diversifiés : sommets & crêtes avec des points de vue panoramiques
- En option à mi-séjour, une pause gourmande : dîner gastronomique dans un succulent restaurant !



PROGRAMME JOUR PAR JOUR

JOUR 1 : LANS EN VERCORS - GORGES DU FURON

En début d'après-midi, installation à Lans en Vercors, un village au cœur du Pays des Quatre Montagnes. Dépose des bagages à l'hébergement puis randonnée à la demi-journée dans les fameuses gorges du Bruyant pour un programme plein de fraîcheur. Le site est protégé et abrite une faune et une flore toute particulière. Les plus observateurs trouveront les vestiges d'un ancien moulin. Vous quittez le doux bruit de l'eau pour rejoindre plus haut le Bec de l'Aigle et sa vue sur les gorges du Furon. En fin d'après-midi, détente assurée au bord de la piscine de votre hébergement ! Hébergement en hôtel 2** ou chambre d'hôte.

 3h30 de marche, +280m/-280m de dénivelé, 12km

JOUR 2 : LANS EN VERCORS - VILLARD DE LANS

Deux itinéraires au choix :

Itinéraire A : un superbe parcours en balcon aux ambiances variées par le sentier Gobert, offrant une magnifique vue d'ensemble sur le val de Lans.

Hébergement en hôtel 3*.

Dénivelée : + 850 m, - 850 m, Longueur : 15 km, Horaire : 4 h 30 à 5 h


Itinéraire B : ascension du Pic Saint-Michel pour apprécier 1 700 m plus bas le bassin grenoblois. L'occasion de découvrir depuis les sommets l'impressionnante linge de crête orientale du Vercors.

Dénivelée : + 1 200 m, -1 200 m, Longueur : 18,5 km, Horaire : 6 h 30

Dîner libre : Le soir, en toute liberté dans les restaurants de Villard de Lans, chaque gourmand(e) pourra choisir sa table selon ses envies !

JOUR 3 : VILLARD DE LANS - CORRENCON EN VERCORS

Vous quittez Villard de Lans et ses rues piétonnes animées pour découvrir le vallon de la Fauge : un écrin de verdure niché au pied des falaises du Gerbier. Un arrêt au Pont de l'Amour ou à la cascade est la bienvenue pour se désaltérer. Au printemps, l'alpage est recouvert d'un tapis de mille et une fleurs délicates. Hébergement en auberge confortable ou en hôtel 3*** (en option).

 5h30 de marche, +830m/-750m de dénivelé



JOUR 4 : SEJOUR A LA CARTE

Deux possibilités s'offrent à vous pour composer votre séjour « à la carte » :

-Choix 1 : Vous optez pour une 2ème nuit à Corrençon pour profiter du secteur.

-Choix 2 : Vous continuez votre itinérance pour rejoindre Méaudre, le village suivant.

Choix 1 : Faites une halte pendant votre séjour ! Vous avez la possibilité d'opter pour une 2ème nuit à Corrençon. Dans ce cas le Jour 04, programme libre : détente à l'Auberge, découverte du village et de ses hameaux, partie de Golf dans l'un des plus beaux parcours des Alpes*, journée au Spa*, séance d'initiation au ski-roue* Nous vous proposons également de partir à l'assaut des crêtes et sommets environnants.

Dénivelé : 880m, Longueur : 11km, 5h de marche

(Dans ce cas : votre circuit reprendra le lendemain pour Méaudre. Fin de circuit le J7 au lieu du J6.)

* Activités avec supplément. Réservation à l'avance conseillée, directement auprès des prestataires.

Choix 2 : Corrençon en Vercors - Méaudre , deux itinéraires au choix :

Itinéraire A : Étape de randonnée facile empruntant en partie la voie douce par les gorges du Méaudret offrant plus de fraîcheur l'été ainsi qu'un changement d'ambiance. À l'arrivée, vous vous délestez de vos chaussures de randonnée pour faire place à la détente et

à la relaxation : votre hébergement dispose d'un espace bien-être en extérieur avec bain norvégien chauffé au bois et sauna. Ressourcement assuré ! Hébergement en gîte-hôtel de charme 3 épis.


Dénivelé : +500m/-600m, Longueur, 18km, 5h de marche

Itinéraire B : C'est une journée en traversée forestière entre le Bois Barbu et la forêt de la Croix Chabaud. Pins sylvestres, épicéas et hêtres bordent votre chemin dans une ambiance boisée. Votre discrétion pourra être récompensée par de belles rencontres : cerfs, chevreuils, renards et chouettes peuplent ces lieux. L'étape se termine par les hameaux typiques du charmant village de Méaudre. Hébergement en gîte-hôtel de charme 3 épis.

Dénivelé : +750m/-850m, Longueur, 19km, 6h de marche


Jour 5

(Ou pour le jour 06). Dépose à Gève pour une superbe journée sur les crêtes nord du massif. Vous découvrez le Pas de la Clé, où jadis on passait le bois pour la construction de la flotte de Louis XIV. En surplomb de la vallée de l'Isère, vous gagnez le village d'Autrans par le vallon de Nave. Au retour, vous irez chercher un dernier panorama au sommet des tremplins de saut à ski (toujours en activité). Hébergement en gîte-hôtel de charme 3 épis.

 6h de marche, +580m/-900m de dénivelé, longueur 18km

JOUR 6 : MEAUDRE - AUTRANS - LANS EN VERCORS

(Ou pour le jour 07). Montée vers les crêtes de Charande pour une vue imprenable sur la chaîne des Alpes : le mont Blanc est à portée de main ! En face de vous se dressent la Chartreuse, la Belledonne, les Écrins, le Dévoluy et bien d'autres encore. De quoi trouver l'inspiration pour la prochaine randonnée ! Descente en douceur vers le Val de Lans pour conclure ce séjour vertacomorien.

 +770m/-760m de dénivelé, longueur 18km, 5h30 de marche

IMPORTANT ITINÉRAIRE :

- Les durées de nos randonnées sont données à titre indicatif. Elles peuvent varier en fonction de plusieurs éléments lors du déroulé de notre séjour (niveau des participants, météo, état du terrain, etc...). Les durées de transfert peuvent aussi fluctuer en fonction des conditions climatiques et de l'état des routes.
- Le programme a été établi selon les derniers éléments connus lors de sa rédaction et peut être sujet à des modifications dans un souci de qualité. De plus, des situations indépendantes de notre volonté peuvent modifier le déroulement de votre séjour (météo, routes coupées, vols annulés ou retardés, grèves, fêtes locales...). Nos guides feront de leur mieux pour s'adapter à ces aléas, avec leur expérience et leur professionnalisme. Votre satisfaction et votre sécurité sont les éléments qui prédominent dans ces décisions de modification.

NUITS SUPPLÉMENTAIRES :

En début ou en fin de séjour :

- En demi pension en chambre de 2, au choix : +76€ /pers. (en chambre individuelle : +30 € /pers.) :
- En début de séjour : à Lans en Vercors : en hôtel 2**, même hébergement que le J1.
- En fin de séjour : à Méaudre : en gîte-hôtel 3 épis, prendre cette option vous permet de rester 3 nuits au même endroit et de profiter du confort de cet hébergement plein de charme. Nous vous offrons le spa.

MODIFICATION DE RÉSERVATION : ATTENTION !

Une fois la réservation effectuée, toute modification (type de chambre, date de départ, nombre de personnes, type de prestation...) entraînera des frais de dossier (60€).

PERSONNALISER SON VOYAGE :

Un autre séjour existe dans cette même région : [L'Estive raffinée du bien-être dans le Vercors](#)

FICHE PRATIQUE

NIVEAU PHYSIQUE :

- Marcheur Régulier :
Pour marcheur motivé, en forme, pratiquant une activité physique variée et régulière.

5 à 6 heures de marche en moyenne par jour. Itinéraire vallonné de 20 à 30 km avec dénivelé de +600 à -800m.

NIVEAU TECHNIQUE :

Pas de difficulté terrain particulière.

ENCADREMENT :

Vous disposerez d'un topo guide et de cartes.



TOPO : DOSSIER DE VOYAGE :

Après réception du solde et dans les 3 semaines avant votre séjour, nous vous adressons par courrier un carnet de randonnée complet (1 par groupe). Nous le constituons avec soin afin que vous puissiez profiter pleinement de votre séjour en liberté.

Celui-ci contient :

- Les informations pour votre arrivée le 1er jour (adresse, heure d'accueil, parking, etc.),
- Une feuille de route détaillée indiquant le déroulé de votre séjour et des prestations réservées,
- Un topoguide complet rédigé par notre équipe pour vous accompagner sur les itinéraires de randonnée (profil, descriptif, points de ravitaillement, etc.),
- Des extraits de carte avec l'itinéraire tracé (Open Topo Map),
- La carte-guide correspondant à votre circuit,
- Un livret culturel pour découvrir la région,
- La mise à disposition des traces GPS ou de notre appli mobile.

Dossier de randonnée complet supplémentaire :

+ 60 € le dossier.

Inscription tardive :

Si votre inscription intervient à moins de 15 jours du départ, votre carnet de route sera adressé au 1er hébergement et donc remis sur place. Par précaution, nous l'enverrons « en express » (type Chronopost) ; un supplément vous sera demandé (selon tarifs en vigueur au moment de la réservation).

Votre randonnée sur votre mobile : mon appli Roadbook !

Quelques jours avant le départ, nous vous envoyons les informations pour télécharger l'application sur votre smartphone. Vous aurez alors accès au tracé de votre itinéraire (fond de carte Openmap) et pourrez découvrir les points d'intérêts sur le parcours. Avec la géolocalisation en temps réel et les directions à suivre, son utilisation est simple et ludique !

Une fois le parcours téléchargé, cette application fonctionne en mode avion. Selon son autonomie, nous vous conseillons de prendre une petite batterie externe. Pour une utilisation optimale, vous devez être équipé d'un smartphone de génération récente et le système d'exploitation doit être à jour.

HÉBERGEMENT :

Hôtel, Auberge, Gîte et/ou Chambres d'hôtes en chambre de 2 (si vous êtes 3, possibilité de chambre triple ; selon les disponibilités au moment de la réservation). Nous proposons pour une étape (J3) de séjourner en hôtel 3 étoiles. Le restaurant de l'hôtel dans lequel vous prendrez votre dîner est un restaurant gastronomique.

RESTAURATION :

Dîner et petit-déjeuner servis chauds, inclus dans votre formule de séjour.

Dîner non compris le J2 : nombreux restaurants à Villard pour tous les gourmands. Nos hôtes ont à cœur de vous faire découvrir les produits régionaux de notre terroir et de vous concocter de bons petits plats dont eux seuls ont le secret ! Allergies alimentaires à signaler à la réservation.

Le Jour 03 (uniquement si vous optez pour l'option "confort") : Dîner Gastronomique dans un grand restaurant à Corrençon en Vercors. Place au raffinement et plein de surprises pour vos papilles...

Les pique-niques ne sont pas fournis dans votre formule. Pour plus de tranquillité, nous vous conseillons d'opter pour l'option « pique-niques » au moment de la réservation. Vous pouvez aussi les commander au fur et à mesure directement auprès de vos hôtes (au plus tard 48h à l'avance). Prévoir 8 à 12 € / personne / jour. Autre possibilité : faire votre ravitaillement dans les villages que vous traversez.



TRANSPORT DES BAGAGES :

Vous porterez uniquement vos affaires de la journée.

TRANSFERTS :

Transfert du J5 (ou J6 selon programme) à Gève (Autrans).

GROUPE :

A partir de 1 personne.

RENDEZ-VOUS :

Le jour 1 à partir de 13h30 à Lans en Vercors

DISPERSION :

Le jour 6 (ou 7 selon la formule) en fin d'après-midi à Lans en Vercors

MOYENS D'ACCÈS :



EN VOITURE

- En venant du Nord via Grenoble : prendre la sortie n°14 "St Egrève Le Fontanil, Sassenage" de l'autoroute A48. Au rond-point, prendre à droite et traverser le barrage sur l'Isère. Suivez alors la direction de Sassenage, Villard de Lans. Au rond-point de Sassenage, commence alors la montée sur le plateau par la D531. À Lans en Vercors, au rond-point de Jaume, prendre à gauche direction centre du village de Lans en Vercors.
- En venant du Sud par Valence, prendre l'autoroute A49 pour Grenoble. Au rond-point, prendre la sortie n°8 « Aire Royans-Vercors, Villard-de-Lans ». Puis suivre Villard de Lans (D 531) par les gorges de la Bourne. Suivez ensuite la direction de Grenoble, Lans en Vercors par la D531. Au rond-point de Jaume, prendre à droite direction centre du village de Lans en Vercors. Attention cet itinéraire est dévié à certaines périodes de l'année (printemps et automne). Nous vous conseillons alors de rejoindre alors Grenoble par l'A49 et de suivre ensuite le descriptif « en venant du Nord». Info Routes au 08 92 69 19 77.

Pensez au co-voiturage : un moyen de transport économique, écologique et convivial... au départ de chez vous ou d'une grande ville à proximité. Rendez-vous sur : www.blablcar.fr



EN NAVETTE

Bus régulier pour Lans en Vercors (ligne T64 ou T65). Horaire à titre d'exemple du bus Transisère: Grenoble 12h30 – Lans en Vercors 13h15 (office de tourisme).

Horaires à vérifier auprès de la compagnie Cars Région Auvergne-Rhône-Alpes au 04 26 16 38 38 ou www.carsisere.auvergnerhonealpes.fr. Le bus se prend depuis la gare routière qui est attenante à la gare SNCF. Achat du titre de transport directement à la gare routière de Grenoble (6 € le trajet).



EN TRAIN

Train ou TGV jusqu'à Grenoble puis bus jusqu'à Lans en Vercors. Train / TGV pour Grenoble : Horaire disponible auprès de la SNCF sur www.sncf-connect.com ou par téléphone au 36 35 ou encore sur le site www.bahn.com/fr

Retour Bus + Train : Vous prenez un bus au départ de Lans en Vercors pour rejoindre la Gare TGV de Grenoble. Horaire à titre d'exemple du bus Transisère :

Lans en Vercors 15h25 – Grenoble 16h10

Lans en Vercors 16h50 – Grenoble 17h38

Lans en Vercors 18h04 – Grenoble 18h53

Horaires à vérifier auprès de la compagnie de Cars Région Auvergne-Rhône-Alpes au 04 26 16 38 38 ou www.carsisere.auvergnerhonealpes.fr. Train / TGV au départ de Grenoble : horaires disponibles auprès de la SNCF sur www.sncf-connect.com ou par téléphone au 36 35 ou encore sur le site www.bahn.com/fr

DATES ET PRIX

INFORMATIONS DATES ET PRIX :

Départ du 09/05/2023 au 30/09/2023.

- Du 09/05/2023 au 30/06/2023 : 695€ /pers
- Du 01/07/2023 au 26/08/2023 : 715€ /pers
- Du 27/08/2023 au 30/09/2023 : 695€ /pers

À partir de 3 participants, remise par participant : -25€ /pers.

Privileges Chemins du Sud : remise fidélité -3%

Nous vous accordons une remise de 3%, appliquée dès votre 3ème séjour (les inscriptions faites via une autre agence comptent aussi!). Elle est calculée sur le prix de votre séjour, hors suppléments et hors taxes. Elle est non cumulable avec d'autres réductions.

Remise FFRP

Afin d'encourager le développement de la Fédération Française de la Randonnée Pédestre, Chemins du Sud offre une remise de 5% sur le prix du séjour à tous les adhérents licenciés de la FFRandonnée. Mêmes conditions que la remise fidélité.



NOTRE PRIX COMPREND :

- l'hébergement
- les dîners (sauf J2 car dîner libre), et les petits déjeuners
- les taxes de séjour
- le transport des bagages entre les étapes pour marcher léger
- la coordination du circuit
- le carnet de randonnée complet avec : topoguide, cartes, feuille de route, livret culturel, etc.
- la mise à disposition de notre appli « Roadbook » avec les cartes numériques, itinéraires tracés et géolocalisation en temps réel ; ou traces GPS (format .gpx) pour votre appareil
- le transfert du J5 (ou J6 selon programme) à Gève (Autrans)
- l'accès à l'espace détente au gîte à Méaudre : sauna, bain nordique

NOTRE PRIX NE COMPREND PAS :

- les boissons
- les pique-niques
- le dîner du J2 (dîner libre)
- les assurances
- le transport du lieu de domicile au point de départ et retour
- les frais d'inscription
- les suggestions d'activités libres à Corrençon (Golf, Spa, ski-roue, etc.)
- d'une façon générale tout ce qui n'est pas inscrit dans "le prix comprend"

FRAIS D'INSCRIPTION :

Les frais d'inscription sont des frais administratifs. Ils sont applicables à chaque personne inscrite.

- Pour toute inscription à plus de 90 jours du départ : pas de frais d'inscription.
- Pour toute inscription à partir de 90 jours du départ : 15€/personne.

EN OPTION :

- Chambre individuelle (non possible avec l'option hébergement en hôtel *** à Corrençon) : +165€ /pers.
- Modelage bien-être 45 min à Méaudre : +75€
- Pique-niques 5 jours : + 60€ /pers.
- Pique-niques 6 jours : + 71€ /pers.

Options a Corrençon:

- Demi pension supplémentaire en Auberge confortable, chambre de 2 à 4 (Jour 04) : +90€ / pers
- Demi pension supplémentaire en Auberge confortable en chambre single (Jour 04) : +115€ / pers

Dans ce cas votre séjour se termine le Jour 07.

- Option « hébergement en hôtel *** » et dîner gastronomique :
 - 1 nuit (J3) : +75€ / pers.
 - 2 nuits (J3 et J4) : +150€ / pers.



ÉQUIPEMENT CONSEILLÉ

VÊTEMENTS :

Les principes : Pour le haut comme pour le bas du corps, privilégier le « multi-couches ». C'est-à-dire plusieurs épaisseurs de vêtements que vous ôterez ou ajouterez au gré de la température et de l'effort. Par exemple :

- ✓ un sous-pull à manches courtes ou longues en matière respirante (fibre creuse).
- ✓ une veste en polaire chaude.
- ✓ une veste coupe-vent imperméable et respirante type Gore-Tex.

En marchant, par beau temps calme, le sous-pull peut suffire. Par temps de pluie ou vent, il suffit d'ajouter cette veste imperméable ou cape de pluie. Même l'été, en montagne il peut faire froid ou lors des pauses, la veste polaire est un complément indispensable. Prévoir des vêtements qui séchent rapidement et donc proscrire le coton. Préférez les fibres synthétiques qui permettent de rester au sec et au chaud aussi longtemps que possible. Pensez à vous couvrir avant d'avoir froid, mais surtout à vous découvrir avant d'avoir trop chaud. La sueur est l'ennemie du randonneur, car elle humidifie les vêtements qui sont rapidement glacés lors des pauses. Ainsi, il est très rare d'effectuer une ascension vêtu d'une veste polaire.

La liste idéale : (à adapter suivant la randonnée et la saison)

- ✓ 1 chapeau de soleil ou casquette.
- ✓ 1 foulard ou un « buff » (tour de cou) permet de parer à toutes les solutions pour couvrir le cou et la tête, qu'il fasse chaud ou froid.
- ✓ 1 bonnet + 1 paire de gants légers (parfois, les sommets sont ventés et une petite épaisseur est la bienvenue pendant la pause casse-croûte),
- ✓ 3 tee-shirts manches courtes en matière respirante.
- ✓ 1 sous-pull à manches longues en matière respirante.
- ✓ 1 veste en polaire.
- ✓ 1 veste coupe-vent imperméable et respirante type Gore-Tex avec capuche.
- ✓ 1 cape de pluie ou un sursac si vous possédez la veste ci-dessus.
- ✓ 1 pantalon de trekking ample et confortable.
- ✓ 1 surpantalon imperméable et respirant type Gore-Tex.
- ✓ 1 caleçon (peut-être utilisé le soir à l'étape).
- ✓ chaussettes de marche (1 paire pour 2 jours de marche). Privilégier la laine ou les chaussettes spécifiques randonnée type bouclette" qui vous éviteront l'échauffement prématuré des pieds. Attention au coton pour les ampoules.
- ✓ 1 paire de chaussures de randonnée en bon état tenant bien la cheville et imperméables, à semelle type Vibram. Pensez à « tester » auparavant les chaussures neuves et celles inutilisées depuis longtemps (vérifiez notamment si la colle de la semelle tient encore et ré-impermabilisez-les).
- ✓ des sous-vêtements.
- ✓ 1 maillot de bain.
- ✓ 1 pantalon confortable pour le soir.
- ✓ 1 paire de chaussures de détente légères pour le soir.



MATÉRIEL :

- ✓ 1 sac à dos de 35/40 litres muni d'une ceinture ventrale.
- ✓ 1 paire de lunettes de soleil.
- ✓ 1 thermos ou une gourde de préférence isotherme (2 litres minimum).
- ✓ des vivres de course.
- ✓ 1 couteau de poche (parce qu'évoluer au grand air peut vous donner un petit creux, n'hésitez pas à prévoir dans vos valises : barres énergétiques, fruits secs ou quelques carrés de chocolat pour les gourmands).
- ✓ 1 boîte hermétique et 1 fourchette cuillère pour les pique-niques si vous les commandez.
- ✓ 1 petite pochette (de préférence étanche) pour mettre votre argent, carte d'identité, carte vitale et contrat d'assistance reçu lors de votre inscription si vous avez souscrit cette assurance ou celui de votre assurance personnelle.
- ✓ nécessaire de toilette (privilégiez l'indispensable, les petites contenances, les échantillons et les kits de voyage).
- ✓ 1 drap de bain pour les piscines et/ou espace bien-être.
- ✓ papier toilette + 1 briquet.
- ✓ crème solaire + écran labial.
- ✓ 1 couverture de survie.
- ✓ si vous portez des lunettes de vue, pensez à prendre une paire de rechange.

PHARMACIE :

- ✓ vos médicaments habituels.
- ✓ médicaments contre la douleur : paracétamol de préférence.
- ✓ pastilles contre le mal de gorge.
- ✓ bande adhésive élastique, type Elastoplaste en 8 cm de large.
- ✓ jeux de pansements adhésifs + compresses désinfectantes.
- ✓ double peau (type Compeed ou SOS ampoules).
- ✓ vitamine C
- ✓ 1 tire-tiques

FORMALITÉS

FORMALITÉS :

Durant la randonnée, vous devez être en possession des documents suivants :

- Carte d'identité en cours de validité ou Passeport.
- Carte vitale.
- Dépliant de votre assurance voyage reçu lors de votre inscription (si vous avez souscrit cette assurance auprès de nos bureaux) ou de votre assurance personnelle (numéro de contrat + numéro de téléphone).

ASSURANCES :

A l'inscription, vous pouvez souscrire une assurance assistance rapatriement et/ou annulation qui s'ajoute au prix du séjour.

- Assurance annulation : 3% du montant du séjour (elle comprend le remboursement des sommes retenues en cas d'annulation avant votre départ).
 - Assurance assistance rapatriement : 2% du montant du séjour.
 - Assurance annulation - rapatriement : 4% du montant du séjour.
- Textes complets des assurances envoyés sur demande.



INFORMATIONS DESTINATION

CLIMAT :

De par sa situation géographique, le Vercors subit l'influence de différents climats. Au nord, des hivers rudes et des étés doux. Au sud, l'influence méditerranéenne adoucit les hivers et rend les étés chauds et secs.

HISTOIRE :

Le Vercors en 5 mots-clés : convivialité, nature, sport, détente, patrimoine !

Le nom « Vercors » viendrait du nom d'un peuple celte installé dans la région : les Vertacomiorii.

Les habitants du Vercors sont donc les Vertacomioriens ! Ce n'est qu'au début du XXème siècle que les géographes grenoblois définissent l'entité Vercors comme étant un massif montagneux.

Le Vercors est un massif calcaire constitué de sédiments qui se sont empilés pendant l'ère secondaire (-150 à - 65 millions d'années). Par la suite, la tectonique des plaques a donné naissance aux Alpes. Les roches du Vercors se sont déplacées vers l'ouest. Mais, les volcans d'Auvergne, plus anciens, ont formé un barrage. C'est pourquoi le déplacement s'est accompagné d'un plissement des roches et donne au massif sa structure en tôle ondulée : anticlinaux pour les plis en voûte et synclinaux pour les plis en creux

Depuis ses origines, le massif subit les érosions chimiques, dissolution du calcaire par l'eau et mécanique par le gel-dégel. La dissolution est visible en certains endroits, car il se forme sur les dalles de calcaire des fissures, appelées Lapias, qui peuvent avoir plusieurs dizaines de centimètres de profondeur à plusieurs mètres. L'eau a ainsi façonné au fil du temps des gorges profondes, des cirques majestueux, des gouffres et des grottes parmi les plus célèbres en Europe (gouffre Berger, grottes de Choranche). Ainsi vous découvrirez des paysages des plus divers tels que falaises, prairies herbeuses, sentiers en sous-bois, cascades rafraîchissantes ou panorama à 360°.



GÉOGRAPHIE :

Le Vercors est une entité rocheuse délimitée par 3 rivières : au nord et à l'ouest l'Isère, à l'est le Drac et au sud la Drôme. Le Vercors, massif situé sur deux départements, l'Isère et la Drôme, est composé de sept pays :

- Les Quatre Montagnes au nord-est,
- Le Royans isérois au nord-ouest,
- La Gervanne au sud-ouest,
- Le Royans drômois entre Gervanne et Royans isérois,
- Le Vercors central,
- Le Diois au sud,
- Le Trièves au sud-est.

Code : PL01CVT PL01CVT-PERLE-DES-PREALPES-2022.doc
12/19

De par sa situation géographique, le Vercors subit l'influence de différents climats. Au nord, des hivers rudes et des étés doux. Au sud, l'influence méditerranéenne adoucit les hivers et rend les étés chauds et secs.

Le paysage se compose de vastes plateaux entrecoupés de gorges profondes ou de crêtes. Ces plateaux sont à une altitude moyenne de 1 000 mètres. Les sommets les plus hauts sont sur le flanc est du massif. On y trouve la Grande Moucherolle (2 284 m), le Grand Veymont (2 341 m) ou encore le célèbre mont Aiguille (2 086 m).

Un Parc Naturel régional a été créé en 1970 et couvre une surface de 186 000 hectares. Le Tétrás-Lyre et la tulipe sauvage en sont les emblèmes. Au cœur du Parc, sur les Hauts Plateaux, s'étend la plus grande réserve naturelle de France qui couvre 16 600 hectares.

BIBLIOGRAPHIE :

- Le Parc Naturel Régional du Vercors a édité divers ouvrages sur la région, dont : Un magnifique recueil de photos sur la réserve des Hauts Plateaux, intitulé "Vercors d'en haut", commenté par Daniel Pennac, éditions Milan. Une riche collection sur des thèmes aussi variés que les routes du Vercors, la vie monastique, les ours, les contes et légendes du pays... Un "livre des enfants", avec dessins, photos pour mieux faire comprendre à nos enfants la richesse du Vercors (sa formation géologique, la faune, la flore, L'architecture...). Titre de cet ouvrage : " Dis, raconte-moi le Vercors ".
- Pour une approche plus générale du Vercors, consultez le guide de François Ribard « À la découverte du Vercors » éditions Glénat.
- Enfin, l'association d'Histoire locale de Lans en Vercors a édité, à ce jour, 4 numéros des Cahiers du Peuil, dans une collection intitulée " Jadis, au pays des Quatre Montagnes "vous y découvrirez la vie et les anecdotes d'un passé qui n'est pas si loin dans le temps..

CARTOGRAPHIE :

IGN Top 25, 3235 OT, 3236 OT

ADRESSES UTILES :

www.vercors.fr

www.parc-du-vercors.fr

www.planete-vercors.com

Parc Naturel Régional du Vercors, à Lans en Vercors : tel 04 76 94 38 29



NOUS CONTACTER



Notre agence est ouverte du Lundi au Vendredi de 9h à 18h30, et le Samedi de 9h à 17h
En cas de problème de dernière minute, appelez :
au **04 90 09 06 06** ou sur notre téléphone d'urgence au **07 77 08 14 68 (7j/7 24h/24)**



infos@cheminsdusud.com



57 rue François Gernelle BP 155
84 120 PERTUIS

Notre agence est ouverte du Lundi au Vendredi de 9h à 18h30, et le Samedi de 9h à 17h



www.cheminsdusud.com

Dernière mise à jour : 13/02/2023